

MEMORIA-INFORME DE LA CAMPAÑA DE EXCAVACIONES REALIZADA EN NOVIEMBRE DE 1984 EN BEGASTRI (CEHEGIN)

ANTONINO GONZALEZ BLANCO
(Dpto. H.^a Antigua Univ. de Murcia)

PLANTEAMIENTO DE LA CAMPAÑA

Aprovechando la presencia de mano de obra de INEM y con la presencia de medios técnicos adecuados y personal capacitado los trabajos se orientaron en una doble dirección.

Por una parte la mano de obra se orientó hacia la limpieza del yacimiento y la creación de la infraestructura mediante la cual poder impedir que, en lo sucesivo, se queden dentro del Cabezo las terreras de excavaciones futuras.

Por otra parte a los estudiantes de arqueología, a los técnicos arqueólogos y a los topógrafos y delineantes se les encaminó a realizar trabajos técnicos para el conocimiento y detallada descripción científica de los espacios y materiales de esta y de precedentes excavaciones. El resultado fue como sigue:

II.- LOS CAMINOS PARA LA LIMPIEZA DEL YACIMIENTO

Se trabajó en tres sectores.

Primeramente se abrió una senda junto a la muralla más interior y superior de la ciudad, desde la vía del ferrocarril hasta la puerta del recinto descubierta en la campaña de 1983. Por ese camino se arrojaron a la vía primero y desde ella con medios mecánicos luego todos los escom-

brós y tierras obtenidos del trazado de ese camino.


Complementario con éste se abrió un segundo camino a medio nivel del cerro, paralelo al anterior por el que poder limpiar no sólo toda la zona de la puerta sino también terreras acumuladas de otras campañas y todo el material que en sucesivas excavaciones se obtenga en el sector de la puerta del recinto superior.

Y en tercer lugar y ya con medios mecánicos se limpiaron las terreras de la campaña de 1982 y se hizo un camino para limpiar la mayor de todas las terreras acumulada a lo largo de todas las campañas precedentes en la ladera NO del cabezo. No se pudo limpiar la terrera porque, a causa de la humedad el terreno estaba blando y había peligro de que las máquinas sufrieran algún accidente, pero tal como quedó planteado el trabajo la limpieza total puede hacerse en medio día.

III.- LA DELIMITACION DE LA MURALLA SUPERIOR EN LAS CARAS NE y S

En el **plano que** ofrecemos adjunto se ve la precisión que se ha conseguido en la constitución de la línea de la muralla de la acrópolis desde la puerta hasta la vía del ferrocarril.

En esta precisión los logros han sido varios: se ha visto que la muralla que arranca desde la puerta tiene un grosor que sólo es de cinco metros en la parte de la puerta y seguramente en función de la misma. Luego se estrecha y como muro viene a encuadrarse con una estructura



a modo de torreón o brazo de cruz de un recinto interior de la ciudad incorporado al sistema defensivo cuando éste se cerró o en tiempo posterior, pero de cualquier modo formando parte del amurallamiento en la historia de la vida de la ciudad. Sumamente interesante se presenta el problema de descubrir si hay algún problema en el tramo que va desde la puerta al torreón o brazo de cruz, ya que entre otras posibilidades no se puede descartar la de que el tramo hubiera estado decorado en algún momento de la vida de la ciudad, incluso con decoración arquitectónica.

Este torreón o brazo de cruz forma parte de un edificio de no muy grandes dimensiones. La posibilidad de que sea una iglesia es grande por la forma y dimensiones.

Con este edificio enlaza un muro que seguramente formó parte de otro edificio de considerable magnitud cuya estructura y función no es posible adivinar en el actual estado de la excavación.

Más adelante en dirección S hay una zona en la que la muralla ha desaparecido y luego viene la parte ya conocida y nuevamente precisada en esta excavación mediante la delimitación y señalamiento de la cara interior.

IV. EL ESTUDIO DEL ACUEDUCTO

La llamada actualmente «Acequia de la Pollera» corre por el mismo trayecto que debió recorrer la acequia o acueducto que traía a Begastri parte del agua que allí se

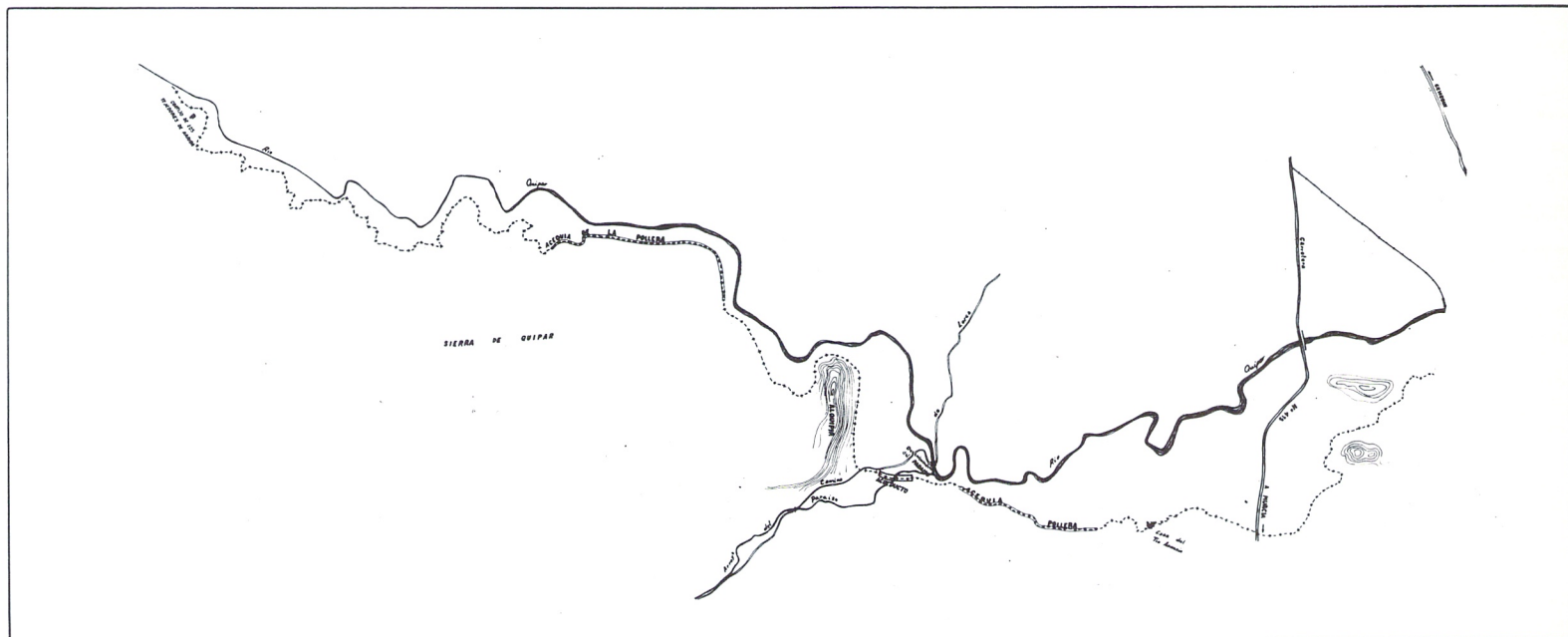
empleaba. No sólo hay restos romanos en parte de su recorrido sino que llega hasta el mismo yacimiento y con altura suficiente como para poder hacer subir el agua hasta la parte alta de la ciudad. Las probabilidades de que la acequia sea el antiguo acueducto son máximas y se puede dar el hecho con la certeza científica suficiente como para afirmarlo sin vacilación.

El equipo técnico siguió el camino de la acequia y trazó del **plano** de la misma y **levantó alzado** de los puntos más interesantes del mismo. Presentamos adjunto el plano horizontal del recorrido.

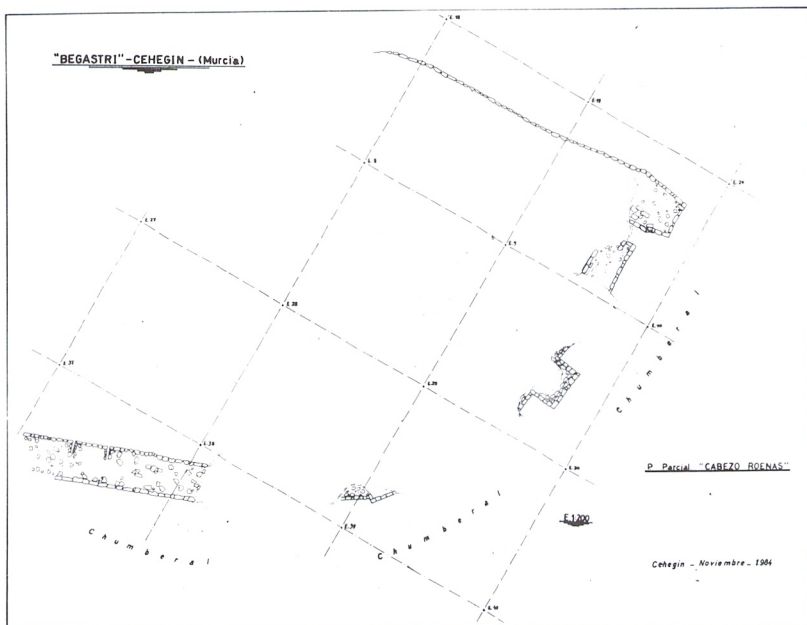
V.- EL TRABAJO SOBRE EL MATERIAL DE LAS CAMPAÑAS ANTERIORES

Tanto en una primera parte de la excavación que realizamos en el mes de septiembre, mes en el que siete dibujantes estuvieron en Cehegín tres semanas y consiguieron dibujar unas cien láminas de los diversos materiales recogidos en las campañas anteriores, como en la del mes de noviembre en la que alumnos y delineantes trabajaron juntos en la misma tarea y en la que se consiguieron llevar a feliz término otras cien láminas el trabajo ha sido eficaz y fecundo.

El estudio de los materiales ha avanzado de un modo magnífico y la memoria de excavaciones de estas cinco campañas está muy avanzada gracias a las campañas de este año 1984.



Trazado del Acueducto.



VI.- PROBLEMAS QUE LA CAMPAÑA DE 1984 HA DEJADO PLANTEADOS

A pesar del inmenso avance realizado en el estudio de los materiales y a pesar de que la campaña ha sido orientada a resolver problemas y no a excavar nada en particular, es tal la cantidad de materiales que sale por todas partes que de nuevo esta campaña ha sido causa de un fuerte retraso en el proyecto de completar la memoria de excavaciones dejando incluido en ella todo lo excavado hasta el presente.

VII.- LA RESTAURACION

Como los restos que aparecen «in situ» son de tal envergadura que bien merece el intento de conservarlos la Dirección Regional de Cultura ha decidido restaurar lo que vaya saliendo en las excavaciones, encargando de la obra al Arquitecto D. Pedro Sanmartín.

Murcia, Febrero de 1985